

Velkommen til

**Kløverstier – et projekt
der forener oplevelse
med motion**

Mads Ellegaard, Friluftsrådet



Friluft
Rådet

Hvad er Kløverstier?


- Opmålt, afmærket og let genkendeligt stikoncept på 25. km

Ambitionen er....

Fakta om Kløverstier

- et bredt samarbejde

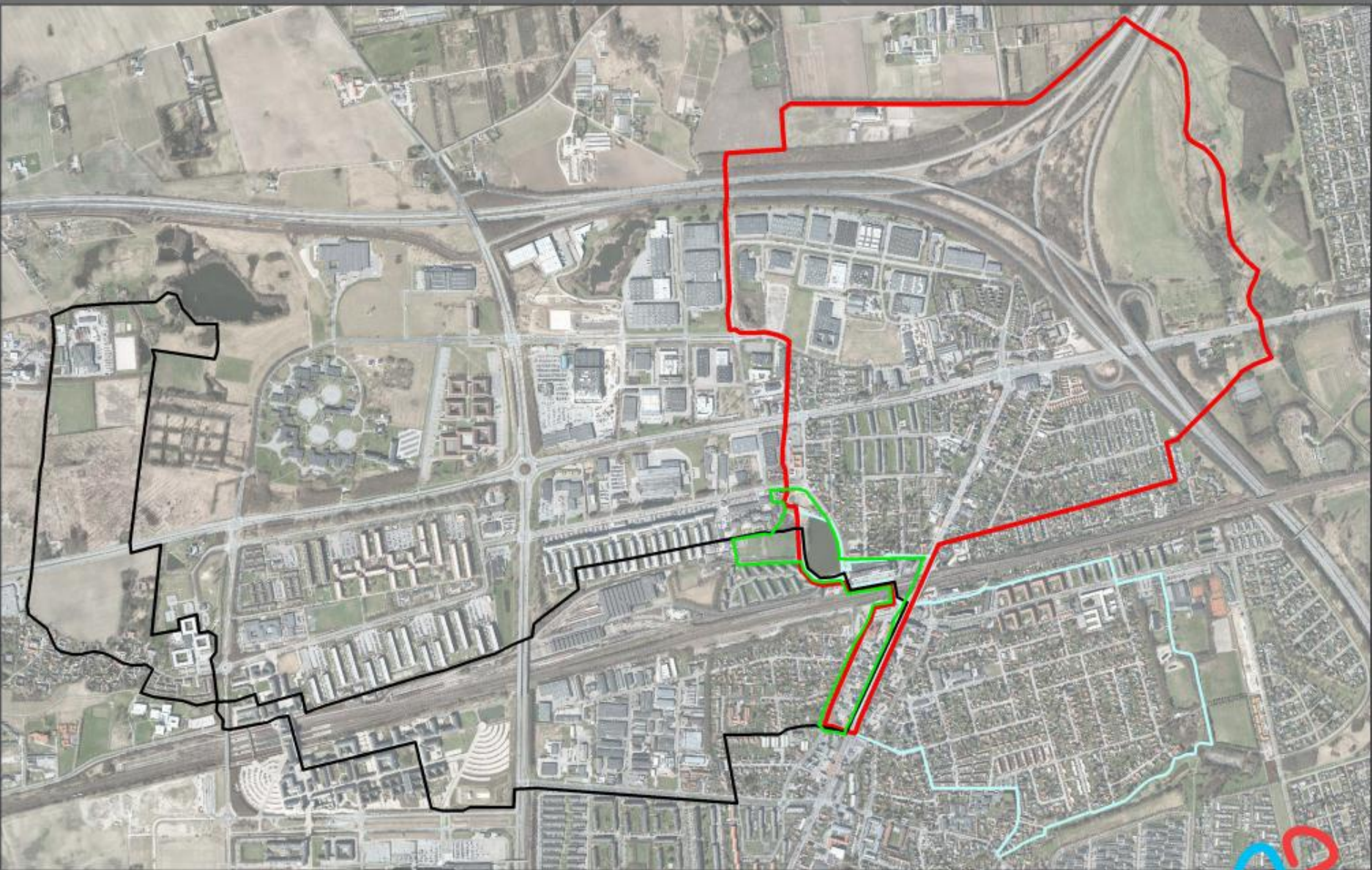
Planer og politikker



Kløverstierne kan...

- Styrke borger- og organisationsinddragelsen
- Styrke identitetsfølelsen og samhørigheden i mindre byer
- Bringe hidtil oversete kvaliteter i kommunen frem i lyset
- Styrke det interne samarbejde mellem forvaltningerne i kommunen
- Opfylde kommunens ønsker om at formidle lokale seværdigheder for turister
- Øge borgernes kendskab til lokale idræts- og friluftsföreninger
- Være med til at opfylde kommunernes ønsker om at øge borgernes:
 - adgang til motion
 - friluftsmuligheder
 - kendskab til lokalområdet
 - viden om natur og kultur i kommunen





Signaturforklaring

- Krop & sjæl, ca. 5 km
- På grænsen, ca. 7,5 km
- Byens hjerte, ca. 2,5 km
- Tidsrejsen, ca. 10 km



Elektronisk formidling

Projektet har indgået et samarbejde med Endomondo, således at Kløverstierne bliver en del af Endomondo som *anbefalede ruter*.

Man kan finde vej på Kløverstierne og læse, se og høre om seværdigheder undervejs på ruterne.

Kommunerne uploader selv ruteforløb og beskrivelser/billeder/film.

Det handler om at kombinere motion med oplevelser – eller omvendt

Endomondo er et dansk firma med 6 mio. brugere på verdensplan. I Danmark er der ca. 500.000 registrerede brugere.



Smartphone og kort – før & efter



Det skal være let...

at etablere en Kløversti!

- Der er udarbejdet en lettilgængelig skilte- og designmanual
- Der kommer manual/opskrift fyldt med gode idéer (ca. juni 2012)
- 11 fastlagte krav (f.eks. Længde, kvalitet, borgerinddragelse og formidling)
- Der er udarbejdet en skabelon til brug for formidlingsfoldere
- Endomondo stiller platform til rådighed (vejledning er udarbejdet)
- Friluftsrådet fungerer som rådgiver
- 25.000 kr. i tilskud til Kløverstipakke





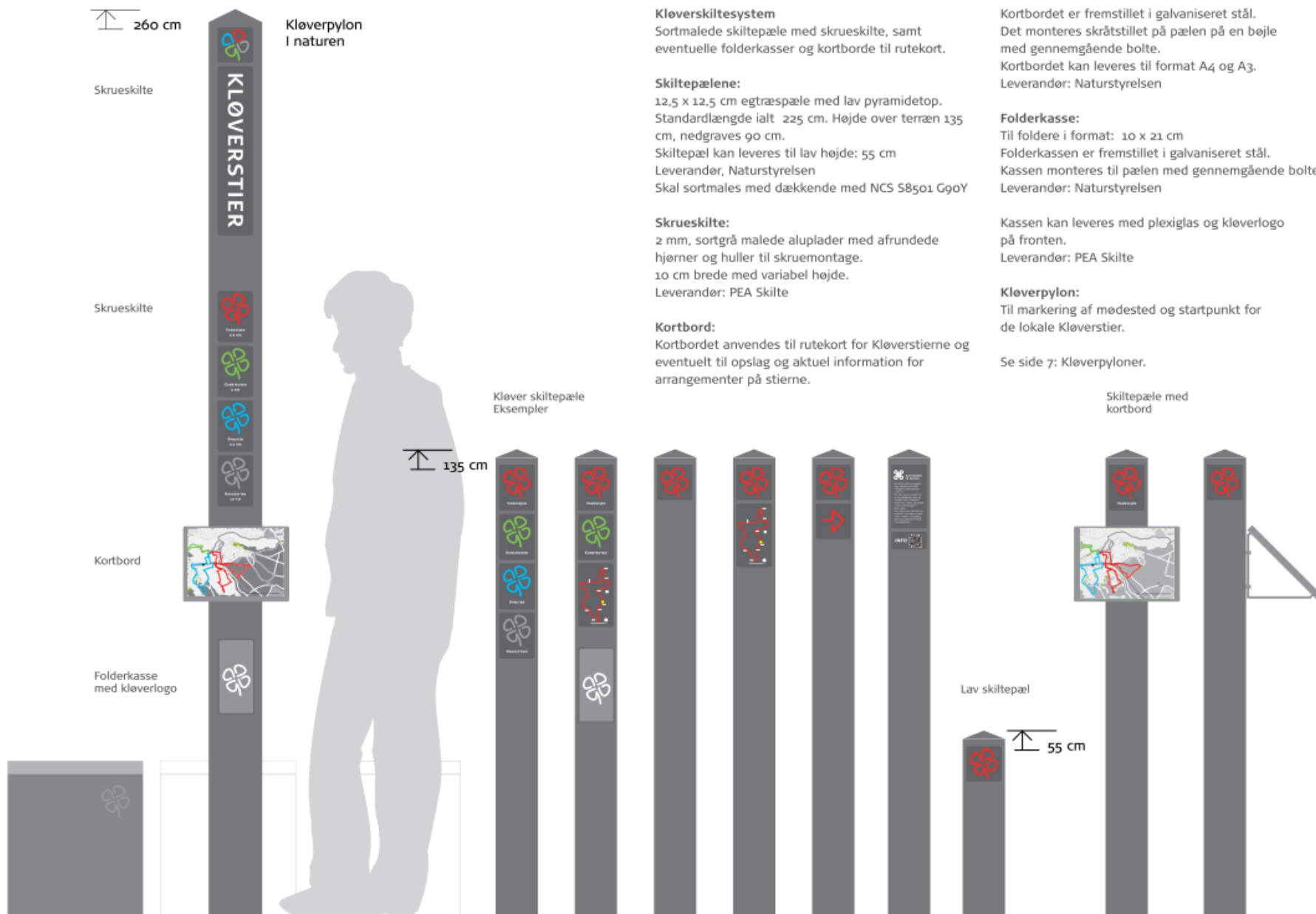
KLØVERSTIER

**MANUAL FOR
GRAFISK DESIGN
OG SKILTNING**

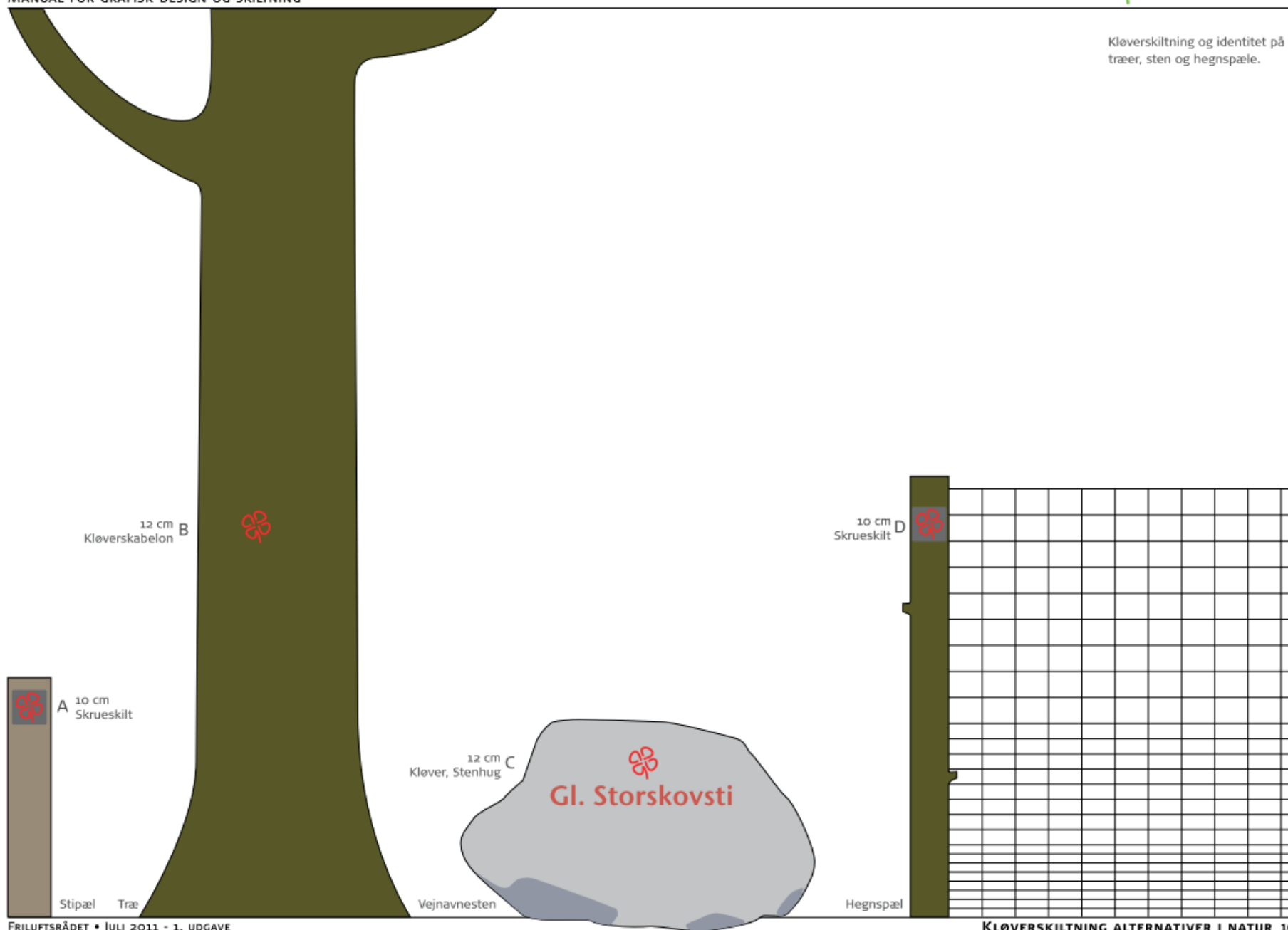
FRILUFTSRÅDET • APRIL 2012 • 2. UDGAVE

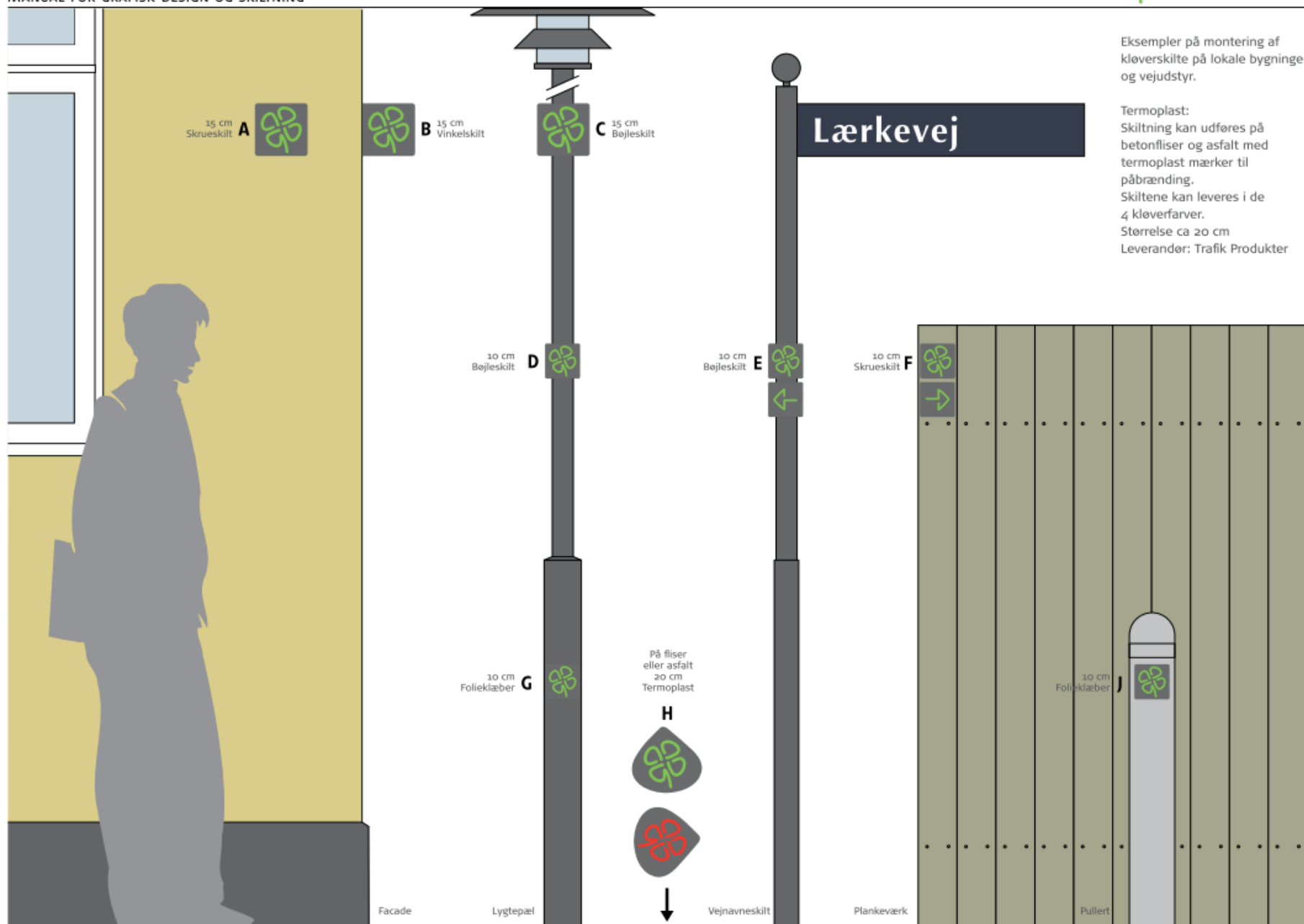


Friluftsrådet



Kløverskiltning og identitet på træer, sten og hegnspæle.





Eksempler på montering af kløverskilte på lokale bygninger og vejudstyr.

Termoplast:
Skiltning kan udføres på betonfliser og asfalt med termoplast mærker til påbrænding. Skiltene kan leveres i de 4 kløverfarver. Størrelse ca 20 cm
Leverandør: Trafik Produkter



Events på Kløverstierne

- Pinsetur, nytårstur, sjov for borgere
- Årlig Kløverstidag
- Skolernes motionsløb
- Guidede ture med naturvejledere
- Udfordre borgerne gennem Endomondo
- De lokale foreninger kan flytte deres aktiviteter ud på Kløverstierne
- Skolerne kan bruge formidlingen i deres undervisning, augmented reality
- Institutioner kan gå tur på Kløverstierne
- Naturens Dag
- 25 km. opmålt motionsløb (en sti, 4 ruter, mange muligheder)





Hvor kan man finde mere information?

- www.kløverstier.dk – find fakta, oplæg, projektbeskrivelser, manualer, pressemeddelelser mv.
- Følg Kløverstierne på Facebook (www.facebook.com/Kløverstier)
- Hos Friluftsrådet – projektleder Johanne Leth Nielsen, tlf. 33280435, jln@friluftsradet.dk
- Hos de 11 kommuner der har Kløverstier – find kontaktoplysninger til de ansvarlige på ovenstående hjemmeside
- Hos partnerskabsorganisationerne – find kontaktoplysninger på ovenstående hjemmeside



www.kløverstier.dk

